

ANEXO I

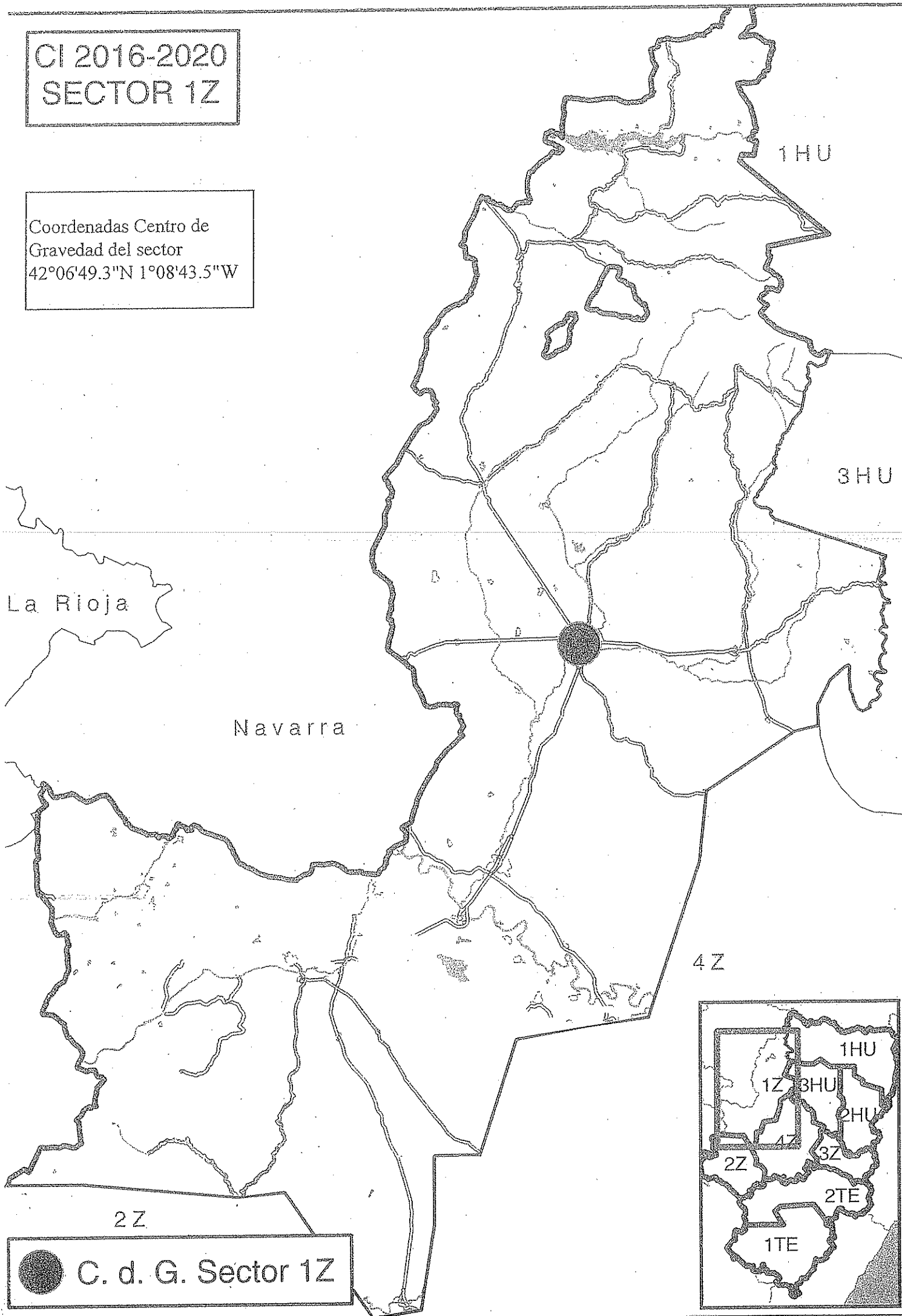
RELACIÓN DE CARRETERAS POR LOTES O SECTORES DE
CONSERVACIÓN QUE COMPRENDE EL CONTRATO

ÍNDICE

PROVINCIA DE ZARAGOZA SECTOR 1	4
PROVINCIA DE ZARAGOZA SECTOR 2	6
PROVINCIA DE ZARAGOZA SECTOR 3	8
PROVINCIA DE ZARAGOZA SECTOR 4	10
PROVINCIA DE HUESCA SECTOR 1	12
PROVINCIA DE HUESCA SECTOR 2	14
PROVINCIA DE HUESCA SECTOR 3	16
PROVINCIA DE TERUEL SECTOR 1	18
PROVINCIA DE TERUEL SECTOR 2	20
TABLA RESUMEN	22

CI 2016-2020
SECTOR 1Z

Coordenadas Centro de
Gravedad del sector
42°06'49.3"N 1°08'43.5"W



● C. d. G. Sector 1Z

PROVINCIA DE ZARAGOZA. SECTOR I					
Carretera	Título	Tramo	P.K. Orig.	P.K. Fin.	Long.
A- 121	De Magallón a La Almunia de D ^a Godina	Magallón (N-122) a La Almunia	0,00	40,95	40,95
A- 124	De Zuera a Eria	Las Pedrosas a cruce con la A-125	21,40	32,30	10,90
A- 125	De Tudela a Ayerbe (Tudela-Ardisa)	LP Navarra a Int. A-132 (Ayerbe)	18,34	80,07	61,73
A- 126	De Tudela a Alagón	LP Navarra a Alagón (N-232)	22,92	55,97	33,05
A- 127	De cruce N-232 a Sangüesa	Int. N-232 a LP Navarra	0,00	99,12	99,12
A- 137	De cruce N-240 a Roncal	Int. N-240 a LP Navarra	0,00	12,04	12,04
Suma Red Básica					257,79
A-1102	De Villanueva de Gállego a Ejea de los Caballeros	Castejón de Valdejasa a Int A-127 (Ejea de los Caballeros)	28,10	51,12	23,02
A-1103	De Eria a Biel	De Int. A-125 (Eria) a Int. A-1202 (Biel)	0,00	32,30	32,30
A-1201	De Caparrosos a Sádaba por Carcastillo	De LP Navarra a Int. A-127 (Sádaba)	9,26	18,93	9,67
A-1202	De Ayerbe a Sádaba	De Lim. Prov. HU a Int. A-127 (Sádaba)	21,38	74,40	53,02
A-1203	De Bardenas a Pinoso	De Int A-127 a Ints. CG-2 (Pinoso)	0,00	12,67	12,67
A-1204	De Ejea de los Caballeros a Luesia	De Int. A-127 (Ejea de los Caballeros) a Ints. A-1202 (Luesia)	0,00	32,57	32,57
A-1301	De Ainzón a Illueca	De Int. A-1303 (Ainzón) a Int. A-2302 (Tierga)	0,00	31,06	31,06
A-1303	De Boja a Lumpiaque	De Int. N-122 (Boja) a Int A-122 (Lumpiaque)	0,00	31,59	31,59
A-1601	De cruce N-240 a Sos del Rey Católico	De Int. N-240 a Ints. A-127 (Sos del Rey Católico)	0,00	33,60	33,60
Suma Red Comarcal					259,50
A-2302	De Olvega a Santa Cruz de Grijó	De Calceña a Int. A-1301 (Tierga)	30,90	46,85	15,95
A-2601	De Navardún a Petilla de Aragón (Lit=10,3 km)	De Int. A-1601 (Navardún) a LP Navarra	0,00	5,24	5,24
A-2602	De Bailio a Puerto de Cuatro Caminos	De Int. A-132 (Bailio) a Int. A-1602	0,00	35,07	35,07
A-2603	De Navardún a Puerto Santa Bárbara	De Int. A-1601 (Navardún) a Longás	0,00	14,01	14,01
Suma Red Local					70,27
Z-324	De Magallón a Fréscano por Agón	De Magallón a Ints. CP-2	0,00	4,66	4,66
Z-370	De Bulbiente a Ambel	De Ints N-122 (Bulbiente) a Ambel	0,00	3,19	3,19
Z-371	De Ambel a Talamantes	De Ambel a Talamantes	3,19	17,19	14,00
Z-372	De N-122 a Monasterio de Veruela	De Int. N-122 a Monasterio Veruela	0,00	3,01	3,01
Z-373	De Monasterio de Veruela a Añón	De Monasterio de Veruela a Rotonda CV-203 y CV-690	3,01	6,42	3,41
Z-525	Accesos a Pedrola	De Ints. N-232 a Ints. N-232	0,00	3,64	3,64
Z-680	De N-122 a EF La Nava/Tarazona	De Ints. N-122 a LP Soria	0,00	1,86	1,86
Z-681	De Z-680 a EF La Nava/Tarazona	De Ints. Z-680 a EF La Nava	0,00	0,17	0,17
Suma Otras Carreteras Clasificadas					33,94
SC-Z06	El Frago		0,00	0,30	0,30
SC-Z07	Farasdués		0,00	0,33	0,33
SC-Z08	Navardún		0,00	0,20	0,20
SC-Z09	Urriés		0,00	0,41	0,41
SC-Z10	Asín		0,00	0,39	0,39
SC-Z14	Accesos a Gallur		0,00	3,34	3,34
SC-Z15	Ramal Isuerre		0,00	0,80	0,80
SC-Z16	Ramal Lobera		0,00	1,08	1,08
SC-Z28 (A-121a)	De Magallón a La Almunia de D ^a Godina	A-121 a N-II(a). Travesía La Almunia	40,49	42,43	1,94
SC-Z30 (A-125b)	De Tudela a Ayerbe (Tudela-Ardisa)	De A-125 a A-125. Travesía de Eria	54,77	55,97	1,20
SC-Z31 (A-127b)	De cruce N-232 a Sangüesa	De A-127 a A-127.- Travesía Ejea	36,58	40,22	3,64
SC-Z32 (A-127a)	De cruce N-232 a Sangüesa	De A-127 a A-127.- Travesía Tauste.	12,42	17,10	4,68
Suma Otras Carreteras Sin Clasificar					18,31
TOTAL SECTOR ZARAGOZA I			639,81 km		

CI 2016-2020
SECTOR 2Z

1 Z

Coordenadas Centro de
Gravedad del sector
 $41^{\circ}20'16.4''\text{N}$ $1^{\circ}38'33.8''\text{W}$

Castilla
y
León

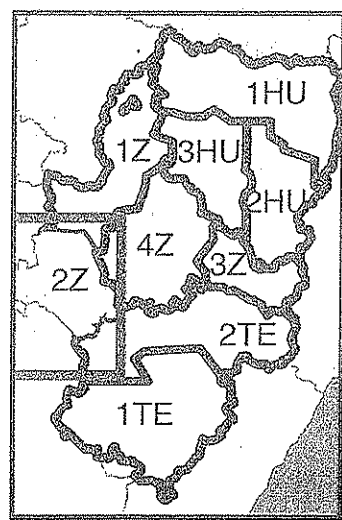
4 Z

Castilla-La Mancha

2 TE



C. d. G. Sector 2Z



PROVINCIA DE ZARAGOZA. SECTOR II

Carretera	Título	Tramo	P.K. Orig.	P.K. Fin	Long
A- 116	De Ariza a Almazán	Ints. A-2 (Monreal de Ariza) a LP Soria	0,00	4,49	4,49
A- 202	De Calatayud a Molina de Aragón	Calatayud a LP Guadalajara	0,00	43,07	43,07
A- 211	De Daroca a Molina de Aragón	Ints. N-234 (Daroca) a L.P. Guadalajara	0,00	31,58	31,58
Suma Red Básica					79,14
A-1301	De Ainzón a Illueca	De Ints. A-2302 (Tierga) a Ints. A-1503 (Illueca)	31,06	42,14	11,08
A-1306	De Mainar a Codos	De Ints. N-330 (Mainar) a Ints. A-1504 (Codos)	0,00	14,46	14,46
A-1501	De Castejón de las Armas a Jaraba	De Ints. N-II a Ints. Z-453 (Jaraba)	0,00	25,35	25,35
A-1502	De Ateca a Torrelapaja	De Torrijo de la Cañada a Ints. N-234 (Torrelapaja)	19,40	39,31	19,91
A-1503	De El Frasno a Cruce N-234	De Ints. A-2 a LP Soria	0,00	51,44	51,44
A-1504	De Calatayud a Cariñena	De N II (Calatayud) a Ints. A-1505 (Codos)	0,00	29,70	29,70
A-1505	De El Frasno a Codos	De Ints. A-2 (El Frasno) a Ints. A-1504 (Codos)	0,00	24,04	24,04
A-1506	De Daroca a Belchite	De N-330 a Ints. A-2509 (Badules)	0,00	15,59	15,59
Suma Red Comarcal					191,57
A-2302	De Ólvega a Santa Cruz de Grijó	De Ints. A-1301 (Tierga) a Ints. A-1505 (Sta. Cruz de Grijó)	46,85	82,97	36,12
A-2501	De Campillo de Aragón a Deza por Cetina	De Ints. A-202 (Campillo de Aragón) a LP Soria	0,00	41,36	41,36
A-2502	De Alhama de Aragón a Cruce con A-1501	De Ints. N-II a Alhama de Aragón a Ints. A-1501	0,00	9,98	9,98
A-2503	De Nuévalos a cruce con A-1501	De Ints. A-202 (Nuévalos) a Ints. A-1501	0,00	4,73	4,73
A-2504	De Villalengua a Aniñón	De Ints. A-1502 (Villalengua) a Aniñón	0,00	12,67	12,67
A-2505	De Ateca a Munébrega	De Ateca a Ints. A-202 (Munébrega)	0,00	12,76	12,76
A-2506	De Caminreal a Nuévalos	De Lim.Prov. TE a Ints. A-202 (Nuévalos)	24,90	65,34	40,44
A-2507	De Morata de Jiloca a Cubel	De Ints. N-234 (Morata de Jiloca) a Ints. A-2506 (Cubel)	0,00	25,07	25,07
A-2508	De Daroca a Acered	De Ints. A-211 (Daroca) a Ints. A-2507 (Acered)	0,00	22,09	22,09
A-2509	De Mainar a Badules	De Ints. N-234 (Mainar) a Ints. A-1506 (Badules)	0,00	8,69	8,69
A-2510	De Campo de Romanos a Ferreruela	De Ints. A-1506 a LP TE	0,00	7,46	7,46
Suma Red Local					221,37
Z-384	De A-1503 a EF Paracuellos de la Ribera	De Ints. A-1503 (Sabiñan) a Est. FC. Paracuellos de la Ribera	0,00	2,62	2,62
Z-412	De Monterde a Lluemes	De Ints. A-2506 a Ints. CV-307	0,00	9,11	9,11
Z-453	De Jaraba a Calmarza	De Ints. A-1501 (Jaraba) a Ints. CV-685 (Calmarza)	0,00	7,14	7,14
Suma Otras Carreteras Clasificadas					18,87
SC-Z01	Acceso de N-II(a) a Alhama de Aragón		0,00	0,27	0,27
SC-Z03	Daroca		0,00	2,50	2,50
SC-Z05	El Frasno		0,00	0,10	0,10
SC-Z12	Travesía vieja Calatayud		0,00	2,10	2,10
SC-Z17	Acceso a Calatayud		0,00	3,57	3,57
SC-Z23	A-1503a (Morés)	De Ints. A-1503 a Ints. A-1503	0,00	2,36	2,36
SC-Z24	A-1506a (Nombrevilla)	Ints. A-1506 a Ints. A-1506	0,00	0,86	0,86
SC-Z26	A-1506b (Nombrevilla a A-1506)		0,00	5,67	5,67
Suma Otras Carreteras Sin Clasificar					17,43

TOTAL SECTOR ZARAGOZA II

528,38 km

CI 2016-2020
SECTOR 3Z

Coordenadas Centro de
Gravedad del sector
 $41^{\circ}13'33.9''\text{N}$ $0^{\circ}01'48.8''\text{W}$

3HU

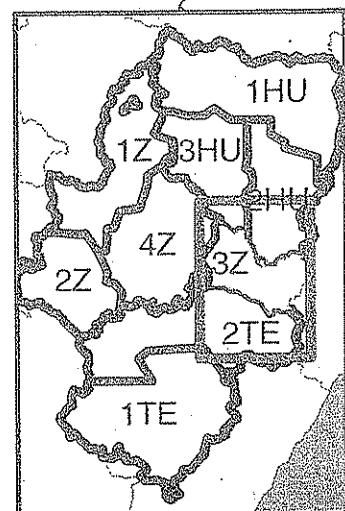
4Z

2HU

2TE



C. d. G. Sector 3Z



PROVINCIA DE ZARAGOZA. SECTOR III

Carretera	Título	Tramo	P.K. Orig.	P.K. Fin	Long
A- 221	De Quinto de Ebro a Gandesa	Ints. N-232 (Quinto de Ebro) a LP Tarragona	0,00	82,20	82,20
A- 224	De Albalate del Arzobispo a Escatrón por Híjar	L.P. Teruel a Ints. A-221 (Escatrón)	21,95	27,28	5,33
A- 230	De Caspe a Sariñena	Ints. A-221 (Caspe) a LP Huesca	0,00	46,00	46,00
Suma Red Básica					133,53
A-1104	De Villamayor a La Almolida por Monegrillo	De Monegrillo a Ints. A-230 (La Almolida)	26,62	47,81	21,19
A-1105	De Cruce a N-II a Gelsa	De Int. N-II a Int. A-221	0,00	15,61	15,61
A-1404	De Azaila a Escatrón	De Ints. N-232 a Ints. A-224 (Escatrón)	0,00	14,14	14,14
A-1411	De Mequinenza - Maella	De Ints. N-211 (Mequinenza) a Ints. A-221 (Maella)	0,00	39,46	39,46
A-1412	De N-420 a Maella	De Lim. Prov. TE a Ints. A-221 (Maella)	10,95	17,93	6,98
Suma Red Comarcal					97,38
A-2105	De Bujaraloz a Sástago	De Ints. A-230 (Bujaraloz) a Ints. A-221 (Sástago)	0,00	25,20	25,20
A-2410	De Candasnos a Valdestrecho	De LP Huesca a Ints. A-230 (Valdestrecho)	21,95	26,76	4,81
A-2411	De Batea a Fabara	De LP Tarragona a Ints. A-1411 (Fabara)	7,62	28,18	20,56
A-2414	De Mequinenza a la Granja de Escarpe	De Ints. N-211 a Lim. Prov. Lérida	0,00	3,87	3,87
Suma Red Local					54,44
SC-Z13	A-221 (a)	Camino al cementerio de Escatrón	0,00	2,28	2,28
SC-Z18	A-230 (a)	Antigua C-230 (Del dique) Caspe	0,00	2,20	2,20
SC-Z19	Ramal de Nonaspe		0,00	1,19	1,19
SC-Z20	A-221 (b) (El Vado)	De Ints. A-221 a Ints. A-221	0,00	0,65	0,65
SC-Z25	A-1411(a) Ermita Sto. Cristo de la Zarza	De A-1411 a A-1411	0,00	1,08	1,08
SC-Z34 (A-1105a)	De la N-II a la A-221	De A-1105 a A-1105 Travesía de Gelsa	12,10	14,60	2,50
Suma Otras Carreteras Sin Clasificar					9,90

TOTAL SECTOR ZARAGOZA III 295,25 km

CI 2016-2020
SECTOR 4Z

Coordenadas Centro de
Gravedad del sector
41°40'14.4"N 0°50'40.9"W

1Z

3HU

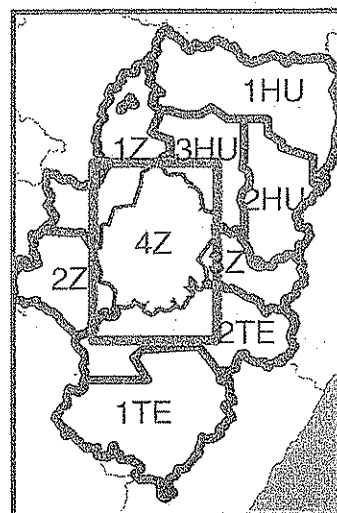
3Z

2Z

2TE



C. d. G. Sector 4Z



PROVINCIA DE ZARAGOZA. SECTOR IV						
Carretera	Título	Tramo	P.K. Orig.	P.K. Fin.	Long.	
A- 120	De la N-II al aeropuerto de Sanjujo	Rotonda Feria de Muestras a Aeropuerto	0,00	6,60	6,60	
A- 122	De Alagón a La Almunia de Dª Godina	Alagón (N-232) a La Almunia de Dª Godina	0,00	41,18	41,18	
A- 123	De Zaragoza a Zuera	Sta. Isabel (N-II) a N-330a en Zuera	0,00	25,30	25,30	
A- 124	De Zuera a Erta	Zuera a Las Pedrosas	0,00	21,40	21,40	
A- 129	De Zaragoza a Monzón	Sta. Isabel a LP Huesca	0,00	33,40	33,40	
A- 220	De La Almunia de Dª Godina a Belchite	Ints. A-2 y A-122 (La Almunia de Dª Godina) a Ints. A-222 (Belchite)	0,00	63,78	63,78	
A- 222	De Zaragoza a Montalbán	Int. N-232 (Hospital de Mediana) a LP Teruel	0,00	46,37	46,37	
A- 223	De Alcorisa a Lécera	LP Teruel a Ints. A-222 (Lécera)	44,87	52,02	7,15	
Suma Red Básica					245,18	
A-1101	De Cruce A-2 a Herrera de los Navarros	De Ints. A-2 (Épila) a Herrera de los Navarros	0,00	50,57	50,57	
A-1102	De Villanueva de Gállego a Ejea de los Caballeros	De Ints. A-23 a Castejón de Valdejasa	0,00	28,10	28,10	
A-1104	De Villamayor a La Almoda por Monegrillo	De Ints. A-129 a Monegrillo	0,00	26,62	26,62	
A-1106	De la N-330a a Leciñena	De Ints. N-330a a Inters. A-129 (Leciñena)	0,00	17,40	17,40	
A-1107	De la N-II a N-232	De N-II a N-232 por Pina	0,00	7,40	7,40	
A-1304	De Longares a Calatorao	De Ints. N-330 a Ints. A-122 (Calatorao)	0,00	20,56	20,56	
A-1305	De cruce A-2 a Épila	De Int. A-2 a Ints. A-122 (Épila)	0,00	8,74	8,74	
A-1307	De Belchite a Azaila	De Ints. A-222 (Belchite) a Ints. N-232	0,00	21,30	21,30	
A-1504	De Calatayud a Cariñena	De Ints. A-1505 (Codos) a Ints. A-220 (Cariñena)	29,70	48,28	18,58	
A-1506	De Daroca a Belchite	De Ints. A-2509(Badules) a Ints. A-222 (Belchite)	15,59	72,43	56,84	
Suma Red Comarcial					256,11	
A-2101	De Botorrita a Fuendetodos	De Ints. N-330 (Botorrita) a Ints. A-220 (Fuendetodos)	0,00	24,24	24,24	
A-2304	De Rueda de Jalón a Épila	De Ints. A-122 (Rueda) a Ints. A-122 (épila)	0,00	4,97	4,97	
A-2305	De Fuendetodos a Azuara	De Ints. A-220 a Ints. A-1505 (Azuara)	0,00	10,91	10,91	
A-2306	De Mulesa a Azuara por Moyuela	De Lim. Prov. TE a Ints. A-1505 (Azuara)	15,64	35,72	20,08	
A-2307	De Lécera a Letux	Lécera a Letux	0,00	9,93	9,93	
Suma Red Local					70,13	
Z-311	De Calatorao a EF Calatorao	De Ints. A-122 a Estación FC. Calatorao	0,00	1,23	1,23	
Z-890	De Tercer cinturón Zaragoza a Z-590	Avda. Alcalde Caballero	0,00	1,40	1,40	
Suma Otras Carreteras Clasificadas					2,63	
SC-Z04	Lumpiaque	De A-122 a A-122. Trav de Lumpiaque	0,00	1,65	1,65	
SC-Z21	A-222a (Mediana de Aragón)	De Ints. CV-209 a Ints. A-222	0,00	1,53	1,53	
SC-Z22	Ramal entrada Mediana de Aragón	De Ints. A-222 a Ints. CV-209	0,00	0,75	0,75	
SC-Z27	Acceso a Lecera		51,70	52,64	0,94	
SC-Z29 (A-122a)	De Alagón a La Almunia de Dª Godina	De A-122 a A-122. Trav Calatorao	33,95	38,83	4,88	
SC-Z33	De N-II(a) a A-220	De N-II(a) a A-220.- Travesía de la Almunia	0,00	2,78	2,78	
Suma Otras Carreteras Sin Clasificar					12,53	
TOTAL SECTOR ZARAGOZA IV					586,58 km	

CI 2016-2020
SECTOR 1HU

Coordenadas Centro de
Gravedad del sector
 $42^{\circ}24'44.6''\text{N}$ $0^{\circ}08'25.5''\text{E}$

Navarra

Francia

1Z

3HU

2HU

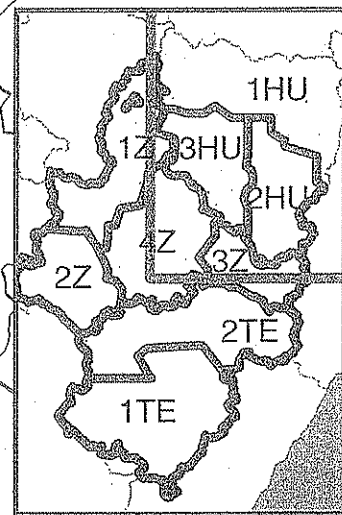
4Z

Cataluña

3Z



C. d. G. Sector 1HU



PROVINCIA DE HUESCA. SECTOR I

Carretera	Título	Tramo	P.K. Orig.	P.K. Fin	Long
A-132	De Huesca a Puente la Reina	Int. A-1205 a Int. N-240 (Puente La Reina)	46,24	70,89	24,65
A-135	De Broto a Ordesa	Int. N-260 (Broto) a Ordesa	0,00	9,39	9,39
A-136	De Biescas a Francia por Sallent de Gállego	Int. N-260 (Biescas) al Portalet	0,00	27,06	27,06
A-138	De Basbastro a Francia por Bielsa	Int. A-2210 a Frontera Francesa	9,87	92,48	82,62
A-139	De Graus a Francia por Benasque	Int. N-123 a Int. N-260 (Campo)	0,00	24,81	24,81
A-139	De Graus a Francia por Benasque	Int. N-260 (Castejón de Sos) a Puerto de Benasque	46,79	72,90	26,11
A-176	De Puente la Reina a Roncal por Hecho y Ansó	Int. N-240 a Ansó	0,00	40,49	40,49

Suma Red Básica 235,12

A-1205	De Jaca a La Peña	Jaca a Int. A-132 (Santa María)	0,13	41,72	41,59
A-1602	De Berdún a Ansó	Int. N-240 a Int. A-176	0,00	21,24	21,24
A-1603	De Bernués a Santa Cilia	Int. A-1205 a Mº Nuevo de San Juan de la Peña	0,00	10,06	10,06
A-1604	De Lanave a Boltaña por la Guarguera	Int. N-330 a Int. N-260 (Boltaña)	0,00	50,10	50,10
A-1605	De Graus al Valle de Arán	Int. A-139 (Graus) a Int. N-260	0,00	55,04	55,04
A-1606	De Benabarre a Laguarres	Int. N-123 (Benabarre) a Int. A-1695 (Laguarres)	0,00	15,06	15,06

Suma Red Comarcal 193,09

A-2206	De N-260 a Liguere	Int. N-260 a Int. A-138	0,00	21,40	21,40
A-2210	De El Grado a Abizanda por Naval	Int. A-2208 (Naval) a Int. A-138 (Abizanda)	11,07	22,67	11,60
A-2211	De El Grado a Graus	Int. A-138 (El Grado) a Int. N-123a	0,00	13,13	13,13
A-2218	De Saganta a Castillonroy	Int. N-230 (Saganta) a Int. N-230 (Castillonroy)	0,00	21,60	21,60
A-2605	De Jaca a Hecho por Aisa	Jaca - Aisa	0,00	23,64	23,64
A-2605	De Jaca a Hecho por Aisa	Puente sobre el Osia en Jaca a Int. A-176	34,64	40,72	6,08
A-2606	De Escarrilla al Bañeario de Panticosa	Int. A-136 (Escarrilla) a Bañeario de Panticosa	0,00	10,55	10,55
A-2609	De Salinas a Castejón de Sos	en Plan	0,00	12,07	12,07
A-2611	De Bielsa a Parador de Pineta	Pk 0,0 a Parador de Pineta	0,00	13,30	13,30
A-2612	De la A-139 a la A-1605		0,00	2,28	2,28
A-2613	De Lascuarre a Aren	Int. A-1605 a Noguero	0,00	17,48	17,48
A-2614	De la N-230 a Aren	Int. N-230 a Plaza de Aren	0,00	1,40	1,40
A-2615	De Tolva a Castigaleu	Int. N-230 a Int. A-2613	0,00	10,50	10,50
A-2617	De Benasque a Amprú	Int. A-139 a Amprú	0,00	12,00	12,00

Suma Red Local 177,02

HU-203	De la N-240 a Berdun		0,00	0,90	0,90
HU-204	De la A-1602 a Berdun		0,00	0,64	0,64
HU-210	Travesía de Hecho		0,00	1,04	1,04
HU-211	De la A-176 a Urdues		0,00	4,02	4,02
HU-212	De la A-2605 a Aragües del Puerto		0,00	1,45	1,45
HU-300	De la N-330 a Anzanigo (Hostal de Ipies)		0,00	0,79	0,79
HU-301	De la HU-300 a la E.F. de Oma		0,00	0,20	0,20
HU-320	De la N-260 a Fragen	Int. N-260 a Plaza	0,00	0,36	0,36
HU-611	De la A-2606 a el Pueyo de Jaca		0,00	0,73	0,73
HU-631	De Sarvisé a Escalona	Escalona a Molino de Aso	0,00	13,13	13,13
HU-631	De Sarvisé a Escalona	Campamº de Chate a Sarvisé	30,73	34,36	3,63
HU-632	Travesía de Boltaña		0,00	0,70	0,70
HU-650	De Noales a Denuy	Int. N-260 a Casa la Ribera	0,00	4,93	4,93
HU-941	De la N-230 a Montañana	Int. N-230 a Montañana (Ribagorza)	0,00	1,41	1,41

Suma Otras Carreteras Clasificadas 33,94

SC H02	De Sallent de Gállego a Formigall (antigua C-136)		1,12	4,99	3,88
SC H06	De la A-136 a Sallent de Gállego y Lanuza		0,37	1,40	1,04
SC H14	Antigua C-138 (Variante de Escanilla)		0,00	3,89	3,89
SC H15	Antigua C-138 (Variante de Coscojuela)		0,00	2,50	2,50
SC H32	C-136 (P.k. 86.915 Escarrilla)		0,00	0,32	0,32
SC H33	C-136 (P.k. 91.114 Sallent)		0,00	1,56	1,56
SC H37	C-139 (P.k. 24.206 Morillo de Liena)		0,00	0,51	0,51
SC H38	C-139 (P.k. 16.938 Tunnel de Santaliestra)		0,00	0,45	0,45
SC H39	C-139 (P.k. 52.431 Tunnel de Sahun)		0,00	0,82	0,82
SC H41	C-138 (Escanilla)		0,00	0,00	0,00
SC H42	HU-933 (Pte. Rio Isabena en cruce de Torrelabad)		0,00	0,00	0,00
SC H43	HU-933 (Ermita de Laguarres)		0,00	0,00	0,00
SC H44	HU-940 (Cruce de Lascuarre y Cabañerai)		0,00	0,00	0,00
SC H45	HU-940 (Cruce de Roda de Isabena)		0,00	0,00	0,00
SC H46	HU-940 (Puente de la Colomina)		0,00	0,00	0,00

Suma Otras Carreteras Sin Clasificar 14,96

TOTAL SECTOR HUESCA I 654,13 km

CI 2016-2020
SECTOR 2HU

Coordenadas Centro de
Gravedad del sector
 $41^{\circ}54'46.5''\text{N}$ $0^{\circ}11'29.9''\text{E}$

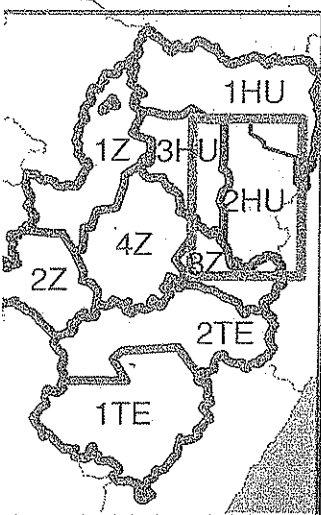
3HU

2HU

1HU

Cataluña

3Z



● C. d. G. Sector 2HU

PROVINCIA DE HUESCA. SECTOR II

Carretera	Título	Tramo	P.K. Orig.	P.K. Fin	Long.
-----------	--------	-------	------------	----------	-------

A-130	De Monzón a Oniñena	Int. N-240 (Monzón) a Int. A-131 (Oniñena)	0,00	30,64	30,64
A-131	De Fraga a Huesca	Int. N-II (Fraga) a Int. A-2212 (Sanfena)	0,00	53,29	53,29
A-133	De Binefar a Estadilla	Int. A-140 (Binefar) a Int. HU-911 (Estadilla)	0,00	27,22	27,22
A-133	De Binefar a Estadilla	Int. HU-911 (Estadilla) a Int. N-123 (Estadilla)	27,22	30,40	3,18
A-138	De Barbastro a Francia por Bielza	Int. N-123 a Int. A-2210 (El Grado)	0,00	9,87	9,87
A-140	De Tàrraga a Pomar por Binefar	LP Lleida a Valcarca	1,57	30,46	28,89
A-242	De Fraga a Reus	Int. N-II en Fraga a LP Lleida	0,00	4,99	4,99

Suma Red Básica 158,08

A-1216	De Grañén a Berbegal	Int. A-1217 a Int. A-1223 (Beregal)	24,80	37,85	13,05
A-1217	De Monforte a Sena	Int. A-1223 a Int. A-131 (Sena)	37,61	67,10	29,48
A-1223	De Selgua a la E.F. de Poleñino	Int. A-130 (EF Selgua) a Int. A-1226	0,00	12,28	12,28
A-1223	De Selgua a la E.F. de Poleñino	Int. A-1226 a Int. A-1217 (Peralia)	12,28	21,59	9,31
A-1225	De San Román a la Perdiguera	Int. N-240 a Int. A-1216 (La Perdiguera)	0,00	8,32	8,32
A-1226	De Barbastro a Berbegal	Int. N-240 (Barbastro) a Int. A-1223 (Beregal)	0,00	12,93	12,93
A-1227	De Estrecho Quinto a Abiego	Int. A-1230 a Int. A-1229 (Abiego)	39,79	45,87	6,08
A-1229	De Lascelas Puente Buera	Int. N-240 a Int. A-1232 y A-1233	0,00	15,48	15,48
A-1230	De Biello a Adahuesca	Int. A-1227 (Biello) a Int. A-1229	0,00	8,84	8,84
A-1231	De Peralilla a Abiego	Int. N-240 (Peralilla) a Int. A-1229 (Abiego)	0,00	9,20	9,20
A-1232	De Barbastro a Puente Buera	Int. N-240 (Barbastro) a Int. A-1229 y A-1233	0,00	19,49	19,49
A-1233	Puente Buera a Adahuesca por Alquezar	Int. A-1229 y A-1232 a Int. A-1229 (Adahuesca)	0,00	7,74	7,74
A-1234	De Fraga a Monzón	Int. N-II (Fraga) a Int. A-1241 (Zaidín)	0,00	11,71	11,71
A-1234	De Fraga a Monzón	Int. A-1241 (Zaidín) a Int. N-240 (Monzón)	11,71	51,93	40,23
A-1235	De Alcolea a Albalate	Int. A-130 (Alcolea) a Int. A-1234 (Albalate)	0,00	2,92	2,92
A-1236	De Monzón a Fonz	Int. N-240 (Monzón) a Int. A-133 (Fonz)	0,00	14,62	14,62
A-1237	De Monzón a Azanuy	Int. A-1236 (Monzón) a Int. A-133 (Azanuy)	0,00	11,72	11,72
A-1238	De Monzón a Binaced	Int. N-240 a Binaced	0,00	8,41	8,41
A-1239	De Albalate de Cinca a Binefar	Int. A-1234 (Albalate) a Int. A-140 (Binefar)	0,00	19,75	19,75
A-1240	De la E.F. de Tamarite a Alcampel	Int. N-240 (EF Tamarite) a Int. N-230	0,00	21,34	21,34
A-1241	De la E.F. de Tamarite a Zaidín	Int. N-240 (EF Tamarite) a Int. A-1234	0,00	22,62	22,62

Suma Red Comarcal 305,50

A-2202	De Barbastro a Hoz de Barbastro por Montes	Int. SC-H07 (Barbastro) a Int. A-2208	0,00	9,21	9,21
A-2204	De Peralilla a Pertusa	Int. N-240 a Barbuñales	0,00	6,42	6,42
A-2205	De Puente de Buera a Ainsa por Alquezar	Int. A-1232 (Puente Buera) a Arcusa	0,00	34,85	34,85
A-2208	De Barbastro a Naval	Int. A-1232 a Int. A-2210 (Naval)	0,00	24,60	24,60
A-2209	De El Grado a Hoz de Barbastro	Int. A-2210 (El Grado) a Int. A-2208 (Hoz)	0,00	19,84	19,84
A-2210	De El Grado a Abizanda por Naval	Int. A-138 (El Grado) a Int. A-2208 (Naval)	0,00	11,07	11,07
A-2212	De Sanfena a la E.F. de El Tormillo	Int. A-131 a Int. HU-V-8541 (Lastanosa)	0,00	8,93	8,93
A-2213	De Peñalba a la A-2410	Int. N-II (Peñalba) a Int. A-2410	0,00	8,41	8,41
A-2214	De Candanos a Oniñena	Int. N-II (Candanos) a Int. A-131 (Oniñena)	0,00	23,25	23,25
A-2215	De Azanuy a Peralia de la Sal	Int. A-133 (Azanuy) a Int. A-2216 (Peralia)	0,00	9,72	9,72
A-2216	De San Esteban a Purroy	Int. A-133 (San Esteban) a Int. A-2215 (Peralia)	0,00	15,37	15,37
A-2216	De San Esteban a Purroy	Int. A-2215 (Peralia) - Int. N-230 (Purroy)	15,37	27,26	11,89
A-2217	De la N-240 a Altorricón	Int. N-240 a Int. A-1240 (Altorricón)	0,00	4,86	4,86
A-2219	De Alfarras a Almacellas	Int. A-140 a LP Lérida	0,00	2,30	2,30
A-2220	De Binefar a Ripoll	Valcarca a Variante Binaced	0,00	0,91	0,91
A-2220	De Binefar a Ripoll	Variante Binaced a Int. A-1234 (Ripoll)	0,91	9,01	8,10
A-2410	De Candanos a Valdestrecho	Int. N-II (Candanos) a LP Zaragoza	0,00	21,87	21,87

Suma Red Local 221,60

HU-341	De Biello a Rodellar	Int. A-1227 a Rodellar	0,00	17,90	17,90
HU-352	De la A-1233 a Alquezar		0,00	1,74	1,74
HU-712	Travesía de Fraga	Int. N-II a Int. A-1234	0,00	1,22	1,22
HU-852	De la A-1223 a Lagunarota	Int. A-1223 a Lagunarota	0,00	4,54	4,54
HU-854	De la A-1217 a El Tormillo	Int. A-1217 a El Tormillo	0,00	0,58	0,58
HU-863	De Binaced a Simenells	Int. A-1239 a Valonga	0,00	5,62	5,62
HU-883	Villanueva de Sijena a Monasterio de Sijena	Int. A-131 a Camino Vallarta	0,00	1,71	1,71
HU-900	Travesía de Fonz	Travesía de Fonz	0,00	0,69	0,69
HU-903	De la N-123 a la A-133 por Estadilla	Int. N-123 a Int. A-133 (Estadilla)	0,00	3,17	3,17
HU-911	De la A-133 a Estadilla	Int. A-133 a Estadilla	0,00	0,38	0,38
HU-912	De la N-123 a Olvena	Int. N-123 a Olvena	0,00	2,75	2,75
HU-920	De Altorricón a Coll de Foix	Altorricón a Coll de Foix	0,00	5,94	5,94
HU-923	Travesía de Tamarite	Travesía de Tamarite	0,00	1,00	1,00
HU-943	De la A-2215 a Calasanz	Int. A-2215 a Calasanz	0,00	3,42	3,42

Suma Otras Carreteras Clasificadas 50,65

SC H05	Antigua C-148 (Travesía de Albelda)	0,00	1,91	1,91
SC H07	De N-240 a N-240 (Travesía de Barbastro)	0,00	3,32	3,32
SC H08	De SC H07 a N-123 (Travesía Barbastro)	0,00	2,39	2,39
SC H16	Antigua N-II	0,00	4,24	4,24
SC H17	Antigua N-II (Planla aglomerado Fraga)	0,00	0,80	0,80
SC H18	Antigua N-II (P.k. 396,725)	0,00	0,73	0,73
SC H19	Antigua N-II (P.k. 398,444 Peñalba)	0,00	0,17	0,17
SC H20	Antigua N-II (P.k. 411,230 Candanos)	0,00	0,51	0,51
SC H21	Antigua N-II (P.k. 414,886)	0,00	0,47	0,47
SC H22	Antigua N-II (P.k. 428,000 Puerto Viejo)	0,00	0,25	0,25
SC H23	Antigua N-II (P.k. 428,200 Puerto Viejo)	0,00	3,90	3,90
SC H25	N-240 (P.k. 126,586 F.C. Binefar)	0,00	0,58	0,58
SC H26	N-240 (P.k. 155,073 F.C. La Almuneta)	0,00	0,45	0,45
SC H27	N-240 (P.k. 162,235 Puente Río Alcanadre)	0,00	2,82	2,82
SC H34	C-1310 (P.k. 53,000 Sanfena)	0,00	1,05	1,05

Suma Otras Carreteras Sin Clasificar 23,59

TOTAL SECTOR HUESCA II 759,42 km

CI 2016-2020
SECTOR 3HU

Coordenadas Centro de
Gravedad del sector
42°07'27.0"N 0°25'52.2"W

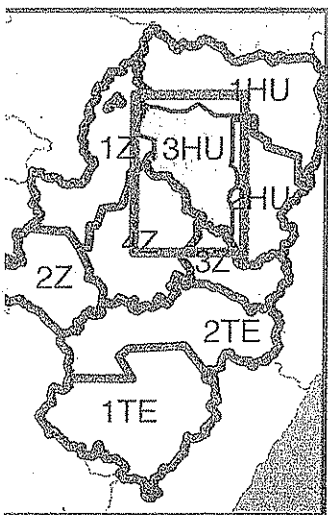
1 HU

1 Z

2 HU

4 Z

3 Z



● C. d. G. Sector 3HU

PROVINCIA DE HUESCA. SECTOR III

Carretera	Título	Tramo	P.K. Orig.	P.K. Fin	Long
A-125	De Zuera a Ayerbe	LP Zaragoza a Int. A-132 (Ayerbe)	80,07	90,93	10,86
A-129	De Zaragoza a Monzón	LP Zaragoza a Int. A-131 (Sariñena)	33,40	68,52	35,11
A-131	De Fraga a Huesca	Int. A-2212 (Sariñena) a Int. A-1223 (Venta Ballerías)	53,29	66,90	13,60
A-131	De Fraga a Huesca	Int. A-1223 (Venta Ballerías) a Int. A-1213	66,90	97,44	30,54
A-131	De Fraga a Huesca	Int. A-1213 a Huesca	97,44	101,72	4,28
A-132	De Huesca a Puente la Reina	Huesca a Int. A-1205 (Santa María)	1,22	46,24	45,01
A-230	De Caspe a Sariñena	LP Zaragoza a Int. A-129 (Sariñena)	46,00	72,40	26,40

Suma Red Básica 165,82

A-1202	De Ayerbe a Sádaba	Ayerbe a segundo LP Zaragoza en Biel	0,00	23,49	23,49
A-1206	De Esquedas a Ayerbe por Loarre	Int. A-132 (Esquedas) a Ayerbe	0,00	20,79	20,79
A-1207	De Esquedas a Gurrea por Gallego	Int. A-132 (Esquedas) a Tornos	0,00	18,89	18,89
A-1209	De San Jorge a las Pedrosas	Int. N-330 a Int. A-1103	0,00	15,81	15,81
A-1210	De Almudevar a Grañén	Int. N-330 (Almudevar) a Int. A-1213 (Grañén)	0,00	23,65	23,65
A-1211	De Tardienta a Alcubierre	Int. A-1210 (Tardienta) a Alcubierre	0,00	19,90	19,90
A-1212	De Huesca a Almuniente	Huesca a Int. A-1210 (Almuniente)	0,00	24,25	24,25
A-1213	De Huesca a Sariñena por Grañén	Int. A-131 a Int. A-129 (Sariñena)	0,00	40,50	40,50
A-1214	De Grañén a Robres	Int. A-1210 (Grañén) a Int. A-1211 (Robres)	0,00	11,46	11,46
A-1216	De Grañén a Berbegal	Int. A-1213 (Grañén) a Int. A-1217 (Pertusa)	0,00	24,80	24,80
A-1217	De Montforite a Sena	Int. A-131 a Int. A-1223 (Peralta de Alcofea)	-0,05	37,61	37,66
A-1218	De Siétamo a Novales	Int. N-240 (Siétamo) a Int. A-131 (Novales)	-0,06	10,99	11,04
A-1220	De Lanaja a la E.F. de Poleñino	Int. A-129 (Lanaja) a Int. A-1210 (EF Poleñino)	0,00	15,14	15,14
A-1221	De Lanaja a Pallaruelo de Monegros	Int. A-129 (Lanaja) a Int. A-230 (Pallaruelo)	0,00	13,21	13,21
A-1222	De Veillas a Blecua	Int. N-240 (Veillas) a Int. A-1217 (Blecua)	0,00	9,31	9,31
A-1223	De Selgua a la E.F. de Poleñino	Int. A-1217 (Peralta) a Int. A-131 (Venta Ballerías)	21,59	30,66	8,97
A-1223	De Selgua a la E.F. de Poleñino	Int. A-131 (Venta Ballerías) a Int. A-1210 (EF Poleñino)	30,66	41,73	11,18
A-1227	De Estrecho Quino a Abiego	Int. N-240 a Int. A-1230 (Bierge)	0,00	39,79	39,79
A-1228	De Angüés a Aguas	Int. N-240 (Angüés) a Int. A-1227 (Aguas)	0,00	14,86	14,86

Suma Red Comarcal 384,69

A-2203	De Angüés a Antillon	Int. N-240 (Angüés) a Int. A-1217	0,00	9,78	9,78
A-2221	De Bujaraloz a Castejón de Monegros	Travesía de Valfarta a Int. A-230	0,00	12,41	12,41

Suma Red Local 22,19

HU-310	De la A-132 a la E.F. de Riglos	Int. A-132 a Apeadero de Riglos	1,40	2,23	0,83
HU-313	De la A-1206 a Anies		0,00	3,32	3,32
HU-314	De la A-1206 a Bolea		0,00	0,51	0,51
HU-324	De Huesca a Alpiés		0,12	9,59	9,47
HU-330	De Loporzano a Nocito		0,00	14,97	14,97
HU-334	De la A-1228 a Junzano		0,00	3,42	3,42
HU-524	De la A-1207 a Monimesa		0,00	2,29	2,29
HU-534	De la A-132 a Agüero	LP Zaragoza a Agüero	2,00	5,76	3,76
HU-800	Acceso a San Jorge	Int. N-330 a San Jorge	0,00	0,81	0,81
HU-813	De la A-1210 a la A-1214	Paso a Nivel (Grañén)	0,00	0,70	0,70
HU-831	De Castejón de Monegros a Lim de Provincia	Int. A-230 a LP Zaragoza	0,00	6,70	6,70

Suma Otras Carreteras Clásificadas 46,78

SC H01	Antigua N-240, de A-132 a Los Corrales		0,00	1,08	1,08
SC H10	Antigua C-1310 (no Estación Sariñena)		0,00	1,00	1,00
SC H11	Antigua C-1310 (Travesía de Huerto)		0,00	2,11	2,11
SC H13	De la A-131 a Albero Alto		0,00	0,47	0,47
SC H24	Antigua N-123 (P.k. 58.175 Las Canteras)		0,00	1,42	1,42
SC H28	N-240 (P.k. 239.615 Ayerbe)		0,00	0,07	0,07
SC H29	N-240 (P.k. 196.736 Las Carboneras)		0,00	0,24	0,24
SC H30	N-240 (P.k. 196.098 Las Carboneras)		0,00	0,36	0,36
SC H35	HU-504 (P.k. 11.030 Gurrea)		0,00	0,11	0,11
SC H36	HU-810 (P.k. 19.075)		0,00	0,36	0,36
A-1210a	De la A-1210 a Lalueza	Ramal Norte a Lalueza	38,82	41,12	2,30

Suma Otras Carreteras Sin Clasificar 9,51

TOTAL SECTOR HUESCA III

628,98 km

CI 2016-2020
SECTOR 1TE

2TE

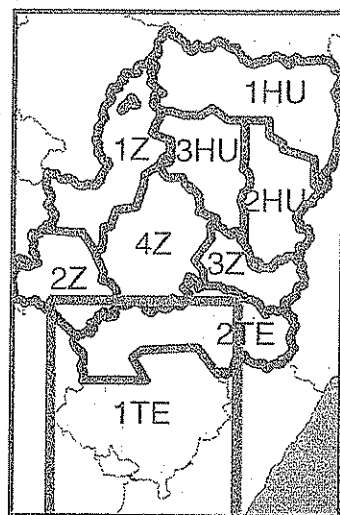
Coordenadas Centro de
Gravedad del sector
 $40^{\circ}21'02.0''\text{N}$ $1^{\circ}06'32.3''\text{W}$

Comunidad
Valenciana

Castilla-La Mancha

Comunidad Valenciana

● C. d. G. Sector 1TE



PROVINCIA DE TERUEL. SECTOR I

Carretera	Título	Tramo	P.K. Orig.	P.K. Fin.	Long.
A-226	De Teruel a Calanda por Cantavieja	Teruel (N-420) a LP Castellón (Olocau del Rey)	0,00	105,20	105,20
A-227	De Cantavieja a La Iglesuela del Cid	Cantavieja a LP Castellón	0,00	13,10	13,10
A-228	De Sarión a Montalbán por Allepuz	Los Mases (N-234) a Cañada Vellida (N-420)	0,00	83,20	83,20
A-232	De La Puebla de Valverde a Castellón por Mora de Rubielos	La Puebla de Valverde a LP Castellón	0,00	43,10	43,10
Suma Red Básica					244,60

A-1403	De Mezquita de Jarque a Aliaga	Int. N-420 a Aliaga	0,00	15,20	15,20
A-1510	De Perales del Alfambra a Vivel del Río	Perales del Alfambra a Int. N-211	0,00	24,50	24,50
A-1511	De N-330 a Orihuela del Tremedal por Stª Eulalia	Int. N-330 a Orihuela del Tremedal	0,00	35,40	35,40
A-1512	De Teruel a Orihuela del T. por Gea de Albarracín	Int. N-330 a Orihuela del Tremedal	0,00	69,00	69,00
A-1513	De Teruel a Toril	Teruel (N-330) a acceso Toril	0,00	42,10	42,10
A-1514	De N-234 a Aras de Alpuente por Arcos de las Salinas	Los Mases (N-234) a LP Valencia	0,00	37,30	37,30
A-1515	De N-234 a Rubielos de Mora	EF Rubielos de Mora (N-234) a Rubielos de Mora	0,00	15,90	15,90
A-1701	De Rubielos de Mora a Cantavieja por Noguera de Mora	Rubielos de Mora a LP Castellón	0,00	56,30	56,30
A-1702	De N-211 a Cantavieja por Ejulve	Int. N-211 a Pto. Cuarto Pelado (A-226)	0,00	55,70	55,70
A-1703	De A-1513 a cruce con A-1512	Acceso Toril a Int. A-1704	0,00	18,15	18,15
A-1703	De A-1513 a cruce con A-1512	Int. A-1704 a Int. A-1512	18,15	20,10	1,95
A-1704	De Royuela a Tragacete por Frías de Albarracín	Royuela a LP Cuenca	0,00	32,50	32,50
Suma Red Comarcal					404,00

A-2402	De Escucha a Castel de Cabra	Escucha a Castel de Cabra	0,00	12,05	12,05
A-2403	De Camarillas a Ejulve	Camarillas a Ejulve	0,00	38,00	38,00
A-2515	De Cella a Monforte de Albarracín	Int. N-234 - Int. A-1511	0,00	30,50	30,50
A-2520	De Autovía A-23 a Estación Invernal de Javalambre		0,00	9,73	9,73
A-2521	De N-234 a N-234 por Estación de Rubielos de Mora	Int. N-234 a EF Rubielos de Mora	0,00	5,00	5,00
A-2522	De Manzanera a Segorbe por Alcotas	Manzanera a LP Castellón	0,00	10,40	10,40
A-2703	De Toril a Alobras	Int. A-1513 (Toril) a LP Cuenca	0,00	8,80	8,80
A-2705	De Alcalá de la Selva a Linares de Mora por Valdelinares		0,00	11,91	11,91
A-2706	De La Iglesuela del Cid a Morella	La Iglesuela del Cid a LP Castellón	0,00	4,70	4,70
A-2707	De Orihuela del Tremedal a Orea	Orihuela del Tremedal a LP Guadalajara	0,00	4,40	4,40
A-2708	De Orihuela del Tremedal a Alustante	Orihuela del Tremedal a LP Guadalajara	0,00	3,30	3,30
A-2709	De Noguera a Bronchales	Noguera-Bronchales	0,00	10,00	10,00
A-2710	De Fuentes de Rubielos a Castellón por Cortes de Arenoso	Int. A-232 (Fuentes de Rubielos) - LP Castellón	0,00	7,37	7,37
Suma Red Local					156,16

TE-620	De N-234 a EF La Puebla de Valverde	Int. N-234 a EF La Puebla de Valverde	0,00	2,00	2,00
Suma Carreteras Clasiificadas					2,00

SC TE01	Travesía de Palomar de Arroyos	Travesía	0,00	4,10	4,10
SC TE02	Travesía de La Puebla de Valverde	Travesía	0,00	1,64	1,64
SC TE03	Travesía de Sarión	Travesía	0,00	1,67	1,67
Suma Carreteras Sin Clasiificar					7,41

TOTAL SECTOR TERUEL I

814,17 Km

CI 2016-2020
SECTOR 2TE

3HU

2HU

4Z

3Z

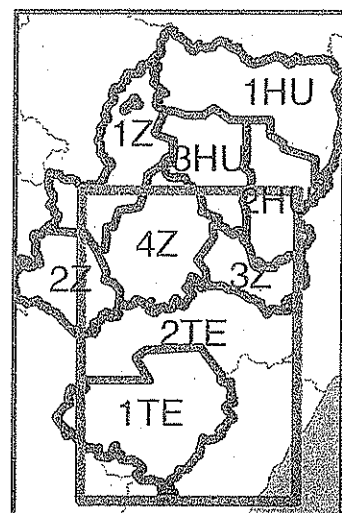
2Z

Coordenadas Centro de
Gravedad del sector
40°58'38.5"N 0°26'48.3"W

Comunidad Valenciana

1TE

Comunidad
Valenciana



● C. d. G. Sector 2TE

PROVINCIA DE TERUEL. SECTOR II

Carretera	Título	Tramo	P.K. Orig.	P.K. Fin	Long
A-222	De Zaragoza a Montalbán	LP Zaragoza a Int. N-211 (Cruce de Montalbán)	46,35	87,70	41,35
A-223	De Alcorisa a Léscera	Alcorisa a LP Zaragoza	0,00	46,90	46,90
A-224	De Albalate del Arzobispo a Escatrón por Híjar	Albalate del Arzobispo a LP Zaragoza	0,00	21,95	21,95
A-225	De Alcorisa a Morella por Mas d las Matas	Alcorisa a LP Castellón	0,00	24,95	24,95
A-226	De Teruel a Calanda por Cantavieja	LP Castellón (Olocau del Rey)-Calanda	105,70	155,90	50,20
A-231	De Ventas de Valdealgorta a Gandesa por Valderrobres	Valdealgorta (N-232) a LP Tarragona	0,00	30,50	30,50
Suma Red Básica					215,85

A-1401	De Mulesa a Albalate del Arzobispo por Añño	A-223 a Mulesa	0,00	37,70	37,70
A-1402	De Andorra a Añño	Int. A-223 a San Perico (A-1401)	0,00	19,90	19,90
A-1405	De N-232 a Castelnou por La Puebla de Híjar	Int. N-232 a EF La Puebla de Híjar	0,00	2,70	2,70
A-1406	De Híjar a La Puebla de Híjar	Híjar a Int. A-1405	0,00	6,00	6,00
A-1407	De Calanda a Andorra	Calanda a Andorra	0,00	19,70	19,70
A-1408	De N-211 a Castelserás	Int. N-211 a Castelserás	0,00	7,00	7,00
A-1409	De Alcañiz a Aguaviva por Castelserás	Alcañiz a Aguaviva	0,00	39,00	39,00
A-1410	De Ventas de Valdealgorta a Castelserás	Int. N-232 a Castelserás	0,00	12,50	12,50
A-1412	De cruce N-420 a Maella por Mazaleón	Int. N-420 a LP Zaragoza	0,00	10,50	10,50
A-1413	De Calaceite a Valderrobres por Cretas	Calaceite a Int. A-231	0,00	16,30	16,30
A-1414	De Monroyo a Valderrobres	Monroyo a Valderrobres	0,00	24,80	24,80
A-1415	De N-232 a Andorra	N-232 a Andorra	0,00	18,10	18,10
A-1416	De N-211 a Andorra	Venta de la Pineda a Int. A-1402	0,00	17,06	17,06
A-1507	De Calamocha a Bello por Tornos	Calamocha a Bello	0,00	20,00	20,00
A-1508	De Calamocha a Vivel del Río	Calamocha a Vivel del Río (N-211)	0,00	35,92	35,92
A-1509	De Monreal del Campo a Perales del Alfambra	Int. N-330 a Perales del Alfambra	0,00	35,80	35,80
Suma Red Comarcal					322,98

A-2306	De Mulesa a Azuara por Moyuela	Mulesa a LP Zaragoza (Moyuela)	0,00	15,06	15,06
A-2401	De Vivel del Río a Cortes d Aragón por Segurá de Baños	Vivel del Río a Int A-222 (Cortes de Aragón)	0,00	21,89	21,89
A-2404	De A-68 a N-232 por Motorland		0,00	2,94	2,94
A-2405	De N-211 a A-1409	Int. N-211 a Int. A-1409	0,00	4,27	4,27
A-2406	De Calanda a Torrevelilla	Int. A-226 a Int. A-1409	0,00	10,80	10,80
A-2407	De N-232 a La Codoñera por Torrecilla de Alcañiz	Int. N-232 a La Codoñera	0,00	12,00	12,00
A-2409	De N-232 a A-1409 por Belmonte de San José	Int. N-232 a Int. A-1409	0,00	11,00	11,00
A-2506	De Caminreal a Nuévalos	Bello a LP Zaragoza (Las Cuelgas)	19,84	24,53	4,69
A-2510	De Campo de Romanos a Ferreruela	LP Zaragoza a Ferreruela de Huerva	7,46	9,96	2,50
A-2511	De Burbáguena a Segura de los Baños por Fonfría	Int. N-234 a Segura de los Baños	0,00	42,23	42,23
A-2512	De Navarrete a Luco de Jiloca por Lechago	Navarrete del Río a Virgen del Rosario (N-330)	0,00	7,77	7,77
A-2513	De A-1508 a Fonfría	Int. A-1508 a Fonfría	0,00	18,11	18,11
A-2514	De Fonfría a Cortes de Aragón por Huesa del Común	Fonfría a Int. A-222 (Cortes de Aragón)	0,00	29,44	29,44
Suma Red Local					182,70

TE-123	De N-420 a EF Utrillas-Montalbán	Int. N-420 a EF Utrillas-Montalbán	0,00	1,60	1,60
TE-130	Antigua travesía de Alcorisa	Int. N-211 a Int. A-223	0,00	2,00	2,00
TE-712	De Valdealgorta a EF Valdealgorta	Valdealgorta a EF Valdealgorta	0,00	0,98	0,98
TE-730	De N-232 a EF Alcañiz	Int. N-232 a EF Alcañiz	0,00	1,20	1,20
TE-731	N-420 a N-411 (Ronda de Alcañiz)		0,00	1,50	1,50
TE-732	Travesía de Alcañiz	Travesía de Alcañiz	0,00	0,10	0,10
Suma Carreteras Clasificadas					7,38

SC TE04	Travesía de Caminreal	Travesía	0,00	1,90	1,90
SC TE05	Travesía de Albalate del Arzobispo	Travesía	0,00	2,09	2,09
SC TE06	Travesía de Castelserás	Travesía	0,00	1,95	1,95
SC TE07	Travesía de Mulesa	Travesía	0,00	2,20	2,20
SC TE08	Travesía de Castelnou	Travesía	0,00	3,23	3,23
SC TE12	A-226 vieja Entrada a Abenfigo	Pk 132,760 al Pk 133,296	0,00	1,24	1,24
SC TE13	A-226 vieja Cementerio Mas de las Matas	Pk 137,850 al Pk 138,280	0,00	0,60	0,60
SC TE14	A-231 vieja Acceso Fincas	Pk 25,920 al Pk 27,360	0,00	1,70	1,70
SC TE15	A-231 vieja Acceso Fincas Lim. Provincial	Pk 30,400 al Pk 30,700	0,00	0,78	0,78
SC TE16	A-1407 vieja Acceso Fincas	Pk 10,465 al Pk 11,375	0,00	1,09	1,09
SC TE17	A-1412 vieja Entrada a Mazaleón	Pk 5,460 al Pk 6,565	0,00	0,95	0,95
SC TE18	A-1416 vieja Acceso Fincas	Pk 2,230 al Pk 3,420	0,00	1,62	1,62
Suma Carreteras Sin Clasificar					18,35

TOTAL SECTOR TERUEL II

748,26 Km

TOTAL SECTOR ZARAGOZA I	639,81	km
TOTAL SECTOR ZARAGOZA II	528,38	km
TOTAL SECTOR ZARAGOZA III	295,25	km
TOTAL SECTOR ZARAGOZA IV	586,58	km
TOTAL SECTOR HUESCA I	654,13	km
TOTAL SECTOR HUESCA II	759,42	km
TOTAL SECTOR HUESCA III	628,98	km
TOTAL SECTOR TERUEL I	814,17	km
TOTAL SECTOR TERUEL II	748,26	km

TOTAL RAA 5654,97 km